

Comune di BALDISSERO Torinese

**PIANO REGOLATORE GENERALE COMUNALE
- REVISIONE -**

Delibera C.C. n. 30 del 20.09.1993 di Adozione progetto Preliminare
Delibera C.C. n. 39 del 28.07.1994 di Adozione progetto Definitivo
Delibera C.C. n. 64 del 03.02.1997 di Adozione Controdeduzioni
Approvato con D.G.R. n. 14 - 23023 del 10 novembre 1997

**Aggiornamento degli elaborati cartografici e normativi di piano
in recepimento delle previsioni relative a varianti approvate e il
trasferimento di elaborati urbanistici su sistemi informatizzati,
senza apportarvi modifiche**

non costituisce variante al P.R.G.C.
art. 17 - 1° comma - lettera b) - Legge Regionale n. 56/77 e s.m.l.
L.R. n. 3 del 25.03.2013 - L.R. n. 17 del 12.08.2013 - L.R. n. 3 del 11.03.2015

**Previsioni di uso del suolo - Via Chieri/Pino T.se
- scala 1:2000 -**




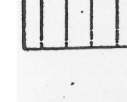



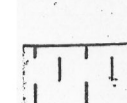

approvata con deliberazione di Consiglio Comunale n. ___ del _____

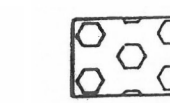


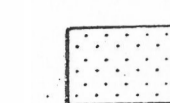

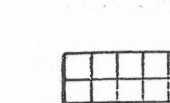
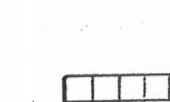
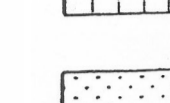
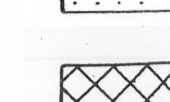
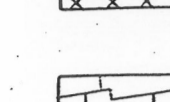
Il sindaco
Il segretario comunale
Il progettista incaricato





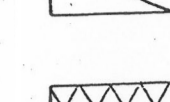
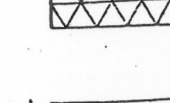
Tavola 3e

aggiornamento cartografico novembre 2018

LEGENDA

-  NUCLEO DI ANTICA FORMAZIONE - (articolo 13.1.1 delle N.T.A.)
NA 8 ->2
-  EDIFICI VINCOLATI - (articolo 13.1.2 delle N.T.A.)
-  EDIFICI ABANDONATI - (articolo 13.1.3 delle N.T.A.)
-  AREE SATURATE - (articolo 13.1.4 delle N.T.A.)
AS 1 ->40b
-  AREE PARZIALMENTE SATURATE O
DI COMPLETAMENTO RESIDENZIALE
CON CONCESSIONE SINGOLA - (articolo 13.1.5 delle N.T.A.)
PS 1 ->14
-  AREE LIBERE DI COMPLETAMENTO RESIDENZIALE CON
STRUMENTO URBANISTICO ESECUTIVO - (articolo 13.1.6 delle N.T.A.)
PS PEC 3a ->4b
-  AREE DI RISTRUTTURAZIONE URBANISTICA
CON CONCESSIONE SINGOLA E
STRUMENTO URBANISTICO ESECUTIVO - (articolo 13.1.7 delle N.T.A.)
ARU 1 ->2
-  AREE DI RECUPERO EDILIZIO CON
STRUMENTO URBANISTICO ESECUTIVO - (articolo 13.1.8 delle N.T.A.)
ARE 1 ->2
-  LIMITE DI QUOTA ALTIMETRICA MASSIMA
PER L'EDIFICABILITA' DI AREA

-  AREE PER ATTREZZATURE RICETTIVE ESISTENTE
CON CONCESSIONE SINGOLA - (articolo 13.1.9 delle N.T.A.)
AARE 1 ->2
-  DELIMITAZIONE DEGLI AMBIENTI SOTTOPosti
ALLA FORMAZIONE DI P.E.C.
-  AREE LIBERE DI COMPLETAMENTO RESIDENZIALE
CON CONCESSIONE SINGOLA - (articolo 13.1.10 delle N.T.A.)
CS 1 ->5
-  AREE LIBERE DI COMPLETAMENTO RESIDENZIALE CON
STRUMENTO URBANISTICO ESECUTIVO - (articolo 13.1.11 delle N.T.A.)
PEC 1 ->26
-  AREE LIBERE DI COMPLETAMENTO RESIDENZIALE
CON STRUMENTO URBANISTICO ESECUTIVO
CONVENZIONATO - (articolo 13.1.12 delle N.T.A.)
PEEP
-  AREE PER INSEDIAMENTI PRODUTTIVI
ESISTENTI E DI COMPLETAMENTO
CON CONCESSIONE SINGOLA - (articolo 13.1.13 delle N.T.A.)
DC 1 ->2
-  AREE PER INSEDIAMENTO PRODUTTIVO SPECIALE
ESISTENTE E CONFERMATO - (articolo 13.1.14 delle N.T.A.)
DSC
-  AREE DI RISPETTO INSEDIAMENTO PRODUTTIVO SPECIALE
ATTIVITA' PIROTECNICHE - (articolo 13.1.15 delle N.T.A.)
-  AREE DI COLTIVAZIONE A CAVA - (articolo 13.1.16 delle N.T.A.)
CV
-  AREE A DESTINAZIONE AGRICOLA - (articolo 13.1.17 delle N.T.A.)
E

-  AREE DEL PARCO NATURALE
DELLA COLLINA DI SUPERGA - (articolo 13.1.18 delle N.T.A.)
EPS
-  AREE DI VINCOLO
DELLA STRADA PANORAMICA D.M. 23.08.1966
SUPERGA - COLLE DELLA MADDALENA - (articolo 13.1.19 delle N.T.A.)
EP
-  AREE DI VINCOLO
CORSI D'ACQUA PUBBLICI L. 431/85 - (articolo 13.1.20 delle N.T.A.)
EAP
-  FASCE DI RISPETTO STRADALE - (articolo 14.1 delle N.T.A.)
-  AREE DI RISPETTO CIMITERIALE - (articolo 14.2 delle N.T.A.)
-  AREE DI VINCOLO IDROGEOLOGICO - (articolo 14.3 delle N.T.A.)
EVI

