



Il Cammino delle Colline del Po

Calendario 2016

Andare per
sentieri...
... nel 2016

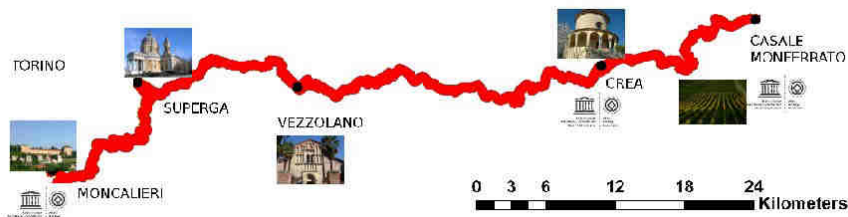
IL CAMMINO DELLE COLLINE DEL PO

Un progetto per valorizzare il paesaggio e la fruizione della Collina Torinese

Con il 2016 esce per la prima volta un programma unico e coordinato delle diverse iniziative che riguardano le proposte di camminate e appuntamenti del camminare nella collina torinese, che raccoglie sia le attività delle associazioni, dell'ente Parco del Po e collina torinese e dei comuni coinvolti. Questo progetto ruota intorno al nuovo grande Cammino che con il coordinamento del Parco è stato denominato Cammino delle Colline del Po e che parte da Moncalieri e raggiunge Casale Monferrato, lungo l'asse principale della Superga Vezzolano Crea.

Ad inizio anni '90, trasferendo in collina la cultura dell'escursionismo montano, la sezione del Club Alpino di Casale Monferrato traccia la Superga-Vezzolano-Crea, la sezione di Moncalieri la Grande Traversata della Collina (GTC): entrambi si riveleranno itinerari di grande valenza paesaggistica, naturalistica e culturale.

Nel 2012 l'Ente Parco del Po e della Collina Torinese, nel contesto di avvio del processo di valorizzazione del geomarchio territoriale CollinaPo attraverso la promozione della rete sentieristica, propone un itinerario che corre sulla cresta spartiacque delle Colline del Po al fine di coordinare meglio e gerarchizzare la vasta e capillare rete di sentieri costruitasi negli anni grazie all'attività volontaristica del Coordinamento Sentieri della Collina torinese coordinato da Pro Natura Torino: estendendosi da Moncalieri a Casale Monferrato diventa percorso di riferimento di rilevanza regionale per la Collina Torinese, l'Alto Astigiano ed il Monferrato Casalese e collegamento di tre siti Unesco Patrimonio dell'Umanità (Residenze Sabauda, Sacri Monti, Paesaggi vitivinicoli).



Su questa arteria di attraversamento ovest-est del Piemonte, talvolta percorsa dai moderni pellegrini della Via Francigena, si innestano alcuni itinerari di collegamento con le principali cittadine ai piedi della collina innervando un comprensorio escursionistico decisamente vasto. Il progetto è stato condiviso e sottoscritto da 56 amministrazioni comunali, che con la propria adesione hanno deciso di sostenere una visione territoriale sistemica ed integrata, capace di proporre un nuovo modello di gestione del territorio, condizione che è stata propedeutica nel 2015 alla candidatura dei territori del Po e della Collina Torinese a Riserva della Biosfera MAB Unesco.

La candidatura a Riserva della Biosfera MaB Unesco

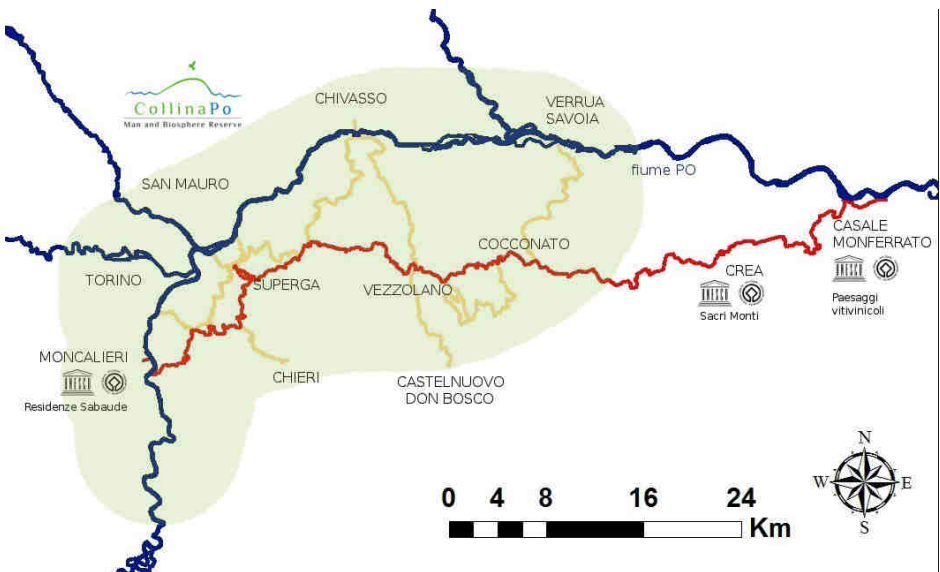
L'acronimo MaB (Man & Biosphere) significa Uomo e Biosfera ed è il riconoscimento di una delle reti mondiali Unesco di siti che hanno l'obiettivo di

sperimentare modelli di conservazione della natura all'interno di uno sviluppo sostenibile del territorio.

L'Ente di Gestione delle Aree Protette e della Collina Torinese e il gruppo IREN, con il supporto dell'istituto SITL, hanno consegnato a fine settembre 2015 il dossier finale perché i territori del Po e della Collina Torinese possano essere riconosciuti Riserva MaB e questa stampa è pubblicata in attesa del verdetto che l'Unesco pronuncerà nella primavera 2016.

Si vuole dare evidenza di questa candidatura in queste pagine perché il progetto Cammino delle Colline del Po è già oggi identificato come uno dei progetti strategici della futura Riserva MaB in quanto nel nostro contesto metropolitano è riconosciuto un ruolo straordinario all'escursionismo come pratica di benessere, come opportunità attività outdoor, come relazione equilibrata tra uomo e natura.

Il dialogo messo in atto con le 56 amministrazioni comunali firmatarie della convenzione Cammino delle Colline del Po ha permesso la sperimentazione di un interessante processo gestionale integrato del territorio, che è poi diventato efficace volano del progetto più articolato e ambizioso, la candidatura a Riserva MaB.



La rete di riferimento del Cammino delle Colline del Po

Il Cammino delle Colline del Po come progetto di territorio

La necessità di una strategia condivisa tra i tanti soggetti coinvolti ha comportato l'individuazione di un tavolo di indirizzo e oggi lo sviluppo e promozione della rete sentieristica della Collina Torinese e del Cammino delle Colline del Po sono curati da una **Cabina di Regia** coordinata dall'Ente di Gestione delle Aree Protette del Po e della Collina Torinese e composta dai rappresentanti dei comuni di Pino T.se, San Mauro T.se, Moncalieri, Torino, Casalborgone, Brozolo, Cocconato, Castelnuovo Don Bosco, Ozzano Monferrato, quali amministrazioni referenti anche per i comuni

limitrofi, e da alcune associazioni escursionistiche: il Coordinamento Associativo dei Sentieri della Collina Torinese, le sezioni CAI di Moncalieri e Casale Monferrato e l'Associazione Amici dei Sentieri di Brozolo.

Questo sistema sentieristico si connette e integra con altre progettualità territoriali di riferimento:

- il **Cammino di Don Bosco**, rete di itinerari tracciati e promossi dalla Città Metropolitana di Torino per interconnettere i luoghi della vita del Santo, collegando il Colle Don Bosco con Chieri e Valdocco a Torino www.camminodonbosco.it
- **Camminare il Monferrato** rassegna di camminate del Monferrato Casalese promossa e coordinata dall'Ente di Gestione dei Sacri Monti, in collaborazione con le amministrazioni comunali, con l'Ecomuseo della Pietra da Cantoni, con le sezioni CAI e ANA di Casale, patrocinata dal bisettimanale Il Monferrato. (www.parcocrea.com/camminare-in-monferrato/)

Numerose sono dunque le occasioni per camminare sui sentieri del nostro territorio, grazie alle iniziative proposte in questo calendario, agli accompagnamenti che si possono richiedere alle guide del parco e alle ulteriori iniziative tematiche dedicate a famiglie e bambini. Tra queste ultime si ricorda l'iniziativa, giunta quest'anno alla 24ª edizione, del "**Piccolo Guardiaparco**", una settimana di vita nel bosco a fianco dei guardiaparco in cui i sentieri diventano scenografia di avventure nella natura ed esplorazione dei territori.

Oltre alle passeggiate abbinate alle sagre, tra i sempre più affermati eventi si ricordano anche le **passeggiate enogastronomiche**, percorsi escursionistici frazionati in tappe dove ad ogni sosta si degusta una singola portata del menu:

- Camminata gastronomica tra i ciliegi in fiore a Pecetto Torinese – prima metà aprile (35ª edizione)
- Mangialonga di Brusasco, Cavagnolo, Verrua Savoia, Lauriano, Monteu da Po – 1 maggio (18ª edizione)
- Mangialonga di Albugnano – metà maggio
- Stramangiando a Castagneto Po – 18 settembre (19ª edizione)

Obiettivo del Cammino delle Colline del Po è dunque la creazione di un sistema di valorizzazione territoriale che, oltre a creare collegamenti fisici tra luoghi, sappia essere proposta integrata di reti, mettendo in relazione i sentieri con i beni culturali e naturali, con popolazione residente e prodotti dell'enogastronomia locale, insieme alle strutture turistiche della ricettività. A tal fine un ruolo strategico è ricoperto dai **Presidi Escursionistici**, soggetti privati del territorio, in prevalenza agriturismi e cantine, che hanno accettato di essere cuori pulsanti della rete offrendo in ambito locale e diffuso servizi specifici di accoglienza, di informazione e di promozione.

Tutti i **Presidi Escursionistici**:

http://www.parks.it/parchi.po.collina/sog_territorio.php?id=72&id_lingua=it

Il progetto così strutturato si propone come occasione di scoperta di territori attraverso la pratica dell'escursionismo e si sviluppa nell'ambito della rete regionale che sostiene e coordina le attività legate all'escursionismo.

LA RETE PATRIMONIO ESCURSIONISTICO DEL PIEMONTE.

Con la Legge Regionale n.12 del 2010 la Regione Piemonte ha avviato un progetto di recupero e valorizzazione della rete sentieristica.

Ogni tracciato e' segno del transito umano lasciato nel tempo sul territorio, come infrastruttura della viabilita' locale, come via di percorrenza di collegamento, come percorso di attivita' produttive ed economiche, come via di scambio culturale.

I sentieri sono dunque anche una testimonianza di patrimonio territoriale diffuso e come tale meritoria di essere riconosciuta e salvaguardata, ma oggi sono anche un'occasione per conoscere il territorio attraverso una forma di mobilita' lenta e consapevole.

Strumento fondamentale per il processo di pianificazione e valorizzazione intrapreso e' l'avvio del Catasto Regionale del Patrimonio Escursionistico, ovvero il censimento univoco della rete escursionistica con la raccolta dei dati relativi a ciascun percorso.



Altrettanto importante e' la condivisione di una segnaletica uniforme e funzionale, che riesca a dare, in maniera sistematica, le informazioni utili e necessarie all'escursionista, che garantisca la fruizione degli itinerari in condizioni di sicurezza e che tenga conto inoltre degli aspetti ambientali e culturali che caratterizzano il territorio.

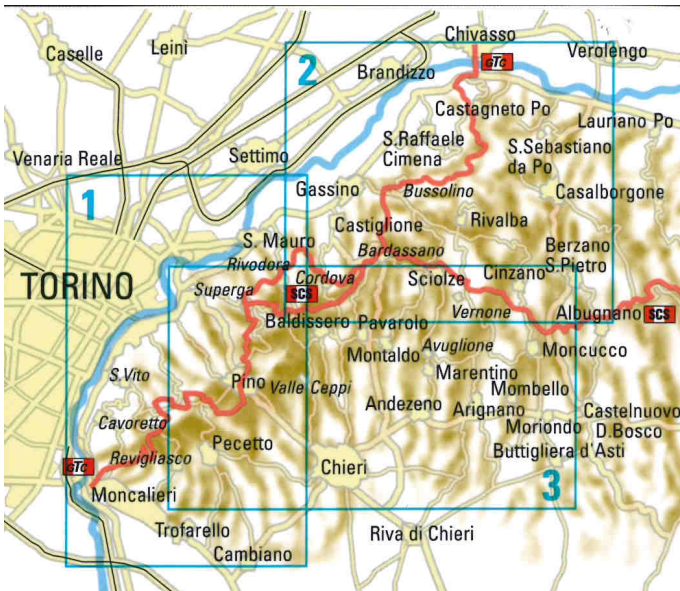
I progetti "Sentieri della Collina Torinese" e "Cammino delle Colline del Po" rientrano in questa ampia progettualita' regionale e si pongono come comprensorio escursionistico del sistema collinare del fiume Po, a supporto di un'attivita' outdoor che si sviluppa dal cuore della citta' di Torino e divaga tra i numerosi paesi e territori della Collina Torinese e del Monferrato.



Il progetto “SENTIERI DELLA COLLINA TORINESE”

Nasce nel 1996 su proposta della Provincia di Torino e si sviluppa gradualmente con la partecipazione di molte associazioni ed amministrazioni comunali, sino a coinvolgere 27 comuni nell’area della Collina Torinese, che, su base cartografica, si organizzano in 3 aree di riferimento.

Il progetto, grazie al lavoro dei numerosi volontari delle diverse associazioni coinvolte, ha permesso il recupero e la valorizzazione di molti sentieri della Collina Torinese, la cura dei tracciati e della segnaletica, l’organizzazione di eventi escursionistici, la produzione di cartografia e materiale informativo. Il fine? Conoscere e promuovere il proprio territorio attraverso la pratica di un escursionismo culturale di prossimità, tra i torinesi e tra chi occasionalmente è ospite di questo territorio.



Le attività del Coordinamento dei Sentieri della Collina Torinese - “Sentieri della Collina Torinese” di cui è capofila l’associazione Pro Natura Torino, è un progetto nato nel 1996 su proposta della Provincia di Torino. (C/o Pro Natura Torino, Via Pastrengo 13, 10128 Torino; tel. 011.5096618 – fax 011.503155, e.mail: torino@pro-natura.it web: <http://torino.pro-natura.it>). Oggi è inserito nell’ambito del progetto di valorizzazione integrata del marchio CollinaPo e collabora ed è parte con i comuni e il Parco regionale nella cabina di regia del programma Cammino delle Colline del Po.

Note ed avvertenze di carattere generale relative al programma 2016.

Il programma qui riportato e' interamente inserito alla pagina web dell'ente parco <http://www.parcopotorinese.it/man.php> e riporta le date degli appuntamenti che la rete dei comuni e delle associazioni hanno comunicato alla data di uscita del programma. Per aggiornarsi su eventuali nuovi appuntamenti vi invitiamo a consultare la pagina prima indicata per aggiornarvi su eventuali nuove occasioni.

Le iniziative potrebbero subire delle variazioni, pertanto si consiglia di verificare sempre preventivamente il programma di svolgimento della manifestazione, rivolgendosi ai numeri telefonici indicati.

Per tutte le camminate ed escursioni si consiglia di indossare sempre abbigliamento adeguato all'ambiente boschivo ed a sentieri anche sconnessi; obbligo di indossare scarponcini o pedule con suola scolpita; gli organizzatori si possono riservare di non ammettere alla partecipazione chi e' in assenza di tali condizioni. Per tutta la durata dell'iniziativa attenersi sempre alle disposizioni degli organizzatori, per la sicurezza propria e dei compagni di cammino.

In caso di pioggia o neve nell'ora precedente l'inizio della camminata o dell'attivit  lavorativa proposta, cos  come in caso di previsioni meteo certe di cattivo tempo, la manifestazione potrebbe essere annullata; per avere notizia dell'eventuale rinvio, rivolgersi ai numeri telefonici indicati.

L'Ente Parco del Po e collina torinese, Pro Natura ed il Coordinamento per i Sentieri della Collina Torinese declinano ogni responsabilit  in merito ad incidenti o danni subiti e/o arrecati dai partecipanti, nel corso delle iniziative proposte da soggetti diversi da questi e inserite nel presente programma. Eventuali richieste per risarcimento danni sono da indirizzare alle Organizzazioni proponenti l'iniziativa in cui si e' verificato il danno

Consigli utili - Dove possibile usa i mezzi pubblici per raggiungere il luogo delle tue escursioni, poi vai a piedi lentamente e usa i tuoi sensi, per cogliere tutti gli aspetti dei luoghi che attraversi.

→ Osserva cio' che vedi per scoprirne i caratteri, per capirne l'origine ed immaginarne il futuro.

→ Dove passi lascia solo le tue impronte!

→ Se trovi rifiuti raccoglili o segnalane la presenza a chi puo' andare a rimuoverli

→ Se lungo il cammino trovi impedimenti o danneggiamenti di qualunque genere, segnalalo al Coordinamento per i Sentieri

→ Tutto il resto lascialo dov'e'!

→ Invece porta con te un sacchetto per i rifiuti, un paio di guanti da lavoro ed un paio di forbici da potatura: potrebbero esserti utili.

→ Un po' d'acqua ed un kit di pronto soccorso pesano poco e potrebbero esserti ancora piu' utili.

→ Porta con te un binocolo per vedere i paesaggi piu' lontani ... ed una macchina fotografica per catturare le immagini che desideri ricordare o far vedere ad altri.

→ Porta con te un telefonino cellulare per segnalare eventuali problemi tuoi od emergenze particolari.

Contatti e riferimenti informativi:

- Rete regionale escursionistica:
<http://www.regione.piemonte.it/retescursionistica/cms/>
- Cammino delle Colline del Po: <https://supergacrea.wordpress.com/>.
- Parco del Po e collina torinese: www.parchipocollina.to.it
- Pagina Facebook di CollinaPo: <https://www.facebook.com/collinapo/>
- Sistema Parchi e Aree protette della Regione Piemonte:
<http://www.regione.piemonte.it/parchi/cms/>
- Rivista online Piemonte Parchi: <http://www.piemonteparchi.it/cms/>
- Pro Natura Torino: [//torino.pro-natura.it](http://torino.pro-natura.it)

Questa pubblicazione e' scaricabile gratuitamente dalle pagine di tutti questi siti web.

Per segnalazioni e contatti:

Ente Parco del Po e collina torinese: sede Moncalieri - C.so Trieste 98 Moncalieri tel 0114326520

Sede CastagnetoPo: via Alessandria 2 – tel 0114326550

email promozione.parcopotorinese@inrete.it

Coordinamento per i Sentieri della Collina Torinese o per altre informazioni relative ai sentieri collinari, rivolgiti a PRO NATURA TORINO, Via Pastrengo 13, 10128 Torino; tel. 011 5096618, fax 011 503155; e.mail torino@pro-natura.it ; web: <http://torino.pro-natura.it>

Buon 2016 e buon cammino!

IL PROGRAMMA

Martedì 5 gennaio – Camminata dell’Epifania con vin brulé e cioccolata calda a Rivalba. Ritrovo ore 21.00’ in Piazza Sant’Amanzio. Info 339 1883873 Carlo, 333 4608949 Stefania, e-mail carlo@facciano.it

Sabato 16 gennaio – “4 Passi” dal Ponte Balbis al Parco delle Vallere e Moncalieri, con Pro Natura Torino. Passeggiata di circa 2,30 ore sulle sponde del Po km 6, sponda sinistra. Ritrovo al ponte lato Ospedale Molinette alle ore 14.30’, munirsi di biglietto suburbano per il ritorno. Contributo di partecipazione euro 3, comprensivi di assicurazione contro infortuni. Prenotazione telefonica obbligatoria nella settimana precedente. Info: 011 5096618 al pomeriggio dalle ore 14 alle 19.

Domenica 7 febbraio - Chi ben inizia... L’Associazione di Promozione Sociale Camminare lentamente propone una breve passeggiata ad anello (6 km) tra pievi e vigne delle colline di Castelnuovo Don Bosco con arrivo alla Cantina Sociale “Terre dei Santi”. Ritrovo all’Infopoint In Collina a Castelnuovo Don Bosco in Piazza Dante 54 e partenza alle 14,30. Quota di partecipazione: 5 euro. Info ed iscrizioni (entro il 5 febbraio): 339.6803970, camminarelentamente2@gmail.com, www.camminarelentamente.it.

Domenica 21 febbraio – Camminata alla scoperta della “Calce di Superga”, da BaldisseroT.se (Superga) alla frazione Rivodora, con l’Associazione Gruppo sentieri Albacherium di Baldissero Torinese e il CAI UGET di Torino. Un itinerario storico culturale alla scoperta dei luoghi di estrazione e produzione della pietra da calce.

La Calce di Superga fu per tutti gli anni del settecento uno dei materiali più importanti utilizzati per l’edificazione della Torino barocca. Lo stesso architetto Juvarra “prescriveva” alle maestranze “calce forte di Soperga”. Il percorso seguirà i sentieri 50, 56, 59, passando per il suggestivo borgo di Tetti Ronchi e raggiungerà “Le Guie”, ingegnosi sistemi che sfruttando la forza dell’acqua consentivano l’estrazione della pietra.

Ritrovo e’ fissato per le ore 8.30’ presso il piazzale della Basilica di Superga; il percorso presenta delle difficoltà dovute alla pendenza del tracciato; e’ prevista una sosta per il pranzo al sacco. Contatti; carlitero.mantovani@gmail.com 3477923429, bonet2002@libero.it.

Sabato 27 febbraio - “4 Passi” Pecetto, San Sebastiano e all’antico cedro del Libano, con Pro Natura Torino. Ritrovo alle ore 14, al capolinea del bus 70 in corso San Maurizio angolo via Bava. Visita guidata ai magnifici affreschi della chiesa di San Sebastiano del 1400 e nella Villa Talucchi, al plurisecolare e storico cedro del Libano. Contributo di partecipazione euro 3, comprensivi di assicurazione contro infortuni, Prenotazione telefonica obbligatoria nella settimana precedente. Info: 011 5096618 al pomeriggio dalle ore 14 alle 19.

Domenica 28 febbraio - A spasso sulla GTC e sulla Via Francigena con CAI di Chivasso e CAI di Gassino. Da Chivasso a Gassino sulle colline dell’OltrePo e

ritorno lungo la Via Francigena. Ritrovo ore 9 alla sede CAI di Chivasso, via del Castello 8. Pranzo al sacco e ritorno nel pomeriggio. Iscrizione libera e gratuita entro venerdì 26 telefonando ai seguenti numeri: 333 4626525 (Franco) 331 6040886 (Gianni).

Domenica 13 marzo - PASSEGGIATA PRIMAVERILE DELLE SCOPERTE - Tetti, affreschi, santi e forni - A cura del museo delle contadinerie di Pino T.se

Partenza ore 14 dall'agriturismo San Felice - strada San Felice 181

Percorso: Tetti Preti, Cappella S. Felice, Tetti Ravotto, Solairano, Podio, Forno Menzio, via S. Felice (sentiero fino a Castelvecchio), ritorno a Tetti Berruto. Merenda sinoira offerta dal museo.

Riferimenti e informazioni: 3332743291 muscovol@gmail.com.



Mercoledì 16 marzo - Conosciamo i sentieri della Collina di Moncalieri: Sentiero n. 1 da San Bartolomeo al Bric della Maddalena e ritorno; ritrovo ore 8.30' - Sede Cai Piazza Marconi 1 Moncalieri - Dislivello= 500 m - Tempo di percorso= 4 h - Lunghezza= 7 Km- dif.=E. Per informazioni e prenotazione, entro il lunedì precedente: CAI di Moncalieri tel. 331-3492048 - lunedì 18-19, mercoledì 21-23 - www.caimoncalieri.it

Domenica 20 marzo - Camminata primaverile sulle colline di San Raffaele Cimena. Il Gruppo Sentieri della Pro Loco di San Raffaele Cimena propone la camminata dell'intera giornata, con ritrovo e partenza alle ore 9.30' da San Raffaele Alto; percorso: Chiesa di Santa Croce, Via San Rocco, discesa alla Val Partengo, Cascina Serra, Giaccona, Ossoli, Raccone, San Grato, Tetti Fernetto, Via Fontanino, Via Trotta, Via Fontanasso, San Raffaele Santa Croce. Pranzo al sacco lungo il percorso; iscrizione alla partenza, quota di partecipazione 2 euro. Info: 011.9811409 (Giovanni), 011.9811215 (Antonio), e-mail: giovanangela@libero.it

Sabato 26 marzo – “4 Passi” da Villa Genero al Monte dei Cappuccini, con Pro Natura Torino - Passeggiata di circa 2 ore km 4,500. Ritrovo alle ore 14, al capolinea del bus Vigo in corso San Maurizio angolo via Bava. Contributo di partecipazione euro 3, comprensivi di assicurazione contro infortuni. Prenotazione telefonica obbligatoria nella settimana precedente. Info: 011 5096618 al pomeriggio dalle ore 14 alle 19.

Lunedì 28 marzo – Pasquetta all'Oasi Costa Suragni con L'Arca del Re Cit
L'associazione “L'Arca del Re Cit” (sinonimo dello scricciolo) organizza una camminata di circa 3 ore, sulle colline del Roero ricoperte da vigne, noccioleti e laghetti dove vivono le “gustose” tinche gobbe che circondano l'Oasi. Nata con lo scopo di ricreare un bosco di pianura su un terreno abbandonato e acquistato dall'associazione con i fondi della raccolta di lattine d'alluminio nel 1994. Pranzo al sacco e attrezzatura da escursionismo, partenza da Torino corso Stati Uniti angolo corso Re Umberto alle ore 8 con bus riservato. Prenotazione telefonica al n. 336 545611 obbligatoria entro giovedì 24 marzo, il costo del bus come sempre sarà suddiviso tra il numero dei partecipanti (circa euro 15) e comprende l'assicurazione contro infortuni.

Lunedì 28 marzo – Pasquetta a San Siro - L'Associazione Trebea con la collaborazione della Pro Loco di Casalborgone e dell'Associazione Attorno alla Ro Verda, propone una facile passeggiata per tutti attraverso alcuni percorsi di grande bellezza paesaggistica per poi radunarsi nei prati intorno all'antica Chiesa di S. Siro per un picnic tutti assieme.

Ore 11 ritrovo alla rotonda (Piazza Cavour) presso il panettiere Capone, con partenza alle ore 11,15 in direzione della Strada Cerro. Transitando dal bric Musso raggiungeremo la cappella di San Bernardo, dove e' prevista una breve sosta quindi la discesa verso San Siro .

Ore 12,45 Pic Nic con pranzo al sacco e condivisione di prodotti del territorio. Allieteranno il convivio le note dei chitarristi Flavio e Riccardo. Sono complessivamente 4 km di facile percorso, anche per i bambini.

Si segnala che a Pasquetta i negozi ed il vicino mercato di Casalborgone daranno la possibilita' di acquistare pane e vettovaglie per coloro che ne fossero sprovvisti. Sara' predisposta la possibilita' di grigliare salsicce, con legna e grill. Non sono consentiti altri sistemi autonomi. Cani benvenuti se docili ed al guinzaglio. Si consigliano abbigliamento e calzature idonei al terreno bagnato. In caso di maltempo il picnic e' sospeso ma la passeggiata si fara' comunque. Per info: 347.2615475 e 348.3118748.

Domenica 3 aprile – 30.a Passeggiata nel Verde con l’AVIS di San Mauro. Passeggiata autoguidata con mappa e descrizione, a gruppi liberamente composti, lungo un percorso segreto attorno a Superga, con Gara di Osservazione e Concorso fotografico. Iscrizione obbligatoria entro le ore 18 di venerdì 1 aprile, con scelta dell’orario di partenza del proprio gruppo (un gruppo ogni 2 minuti tra le 8.30’ e le 11.00’); il luogo di partenza sarà comunicato all’iscrizione. Pranzo al sacco; ristoro finale offerto dall’organizzazione; contributo/quota di partecipazione adulti (oltre 18 anni) 5 euro, 12 – 17 anni 2 euro, meno di 12 anni gratuita. Info 011.8221539, 011.8973745, e-mail sanmauro@avisprovincialetorino.it.



Domenica 3 aprile - Su e giù’ fra il Po e Superga, con vista guidata agli affreschi di Santa Maria in Pulcherada (San Mauro T.se) - Ritrovo ore 9.00’ in Piazza Europa a San Mauro; percorso da Santa Maria di Pulcherada a Superga lungo il sentiero n. 65. Durata escursione 4 ore. Quota di partecipazione 3 euro.

Al termine: merenda sinoira facoltativa con spesa ripartita fra i partecipanti. Prenotazione presso UET al Monte dei Cappuccini il venerdì’ precedente o contattando gli accompagnatori. Capo gita: Alberto, 335.475.931, micheletta.alberto.maiac@gmail.com oppure alberto@maiac.it.

Sabato 9 aprile - “4 Passi” da Pecetto a Celle e Trofarello, con Pro Natura Torino - Passeggiata in collina, probabilmente tra i ciliegi in fiore, di circa 1,45 ore km 4,5. Ritrovo alle ore 14, al capolinea del bus 70 in corso San Maurizio angolo via Bava.

Contributo di partecipazione euro 3, comprensivi di assicurazione contro infortuni, munirsi di 1 biglietto bus suburbano per il ritorno. Scarpe adeguate a strade di campagna. Prenotazione telefonica obbligatoria nella settimana precedente. Info: 011 5096618 al pomeriggio dalle ore 14 alle 19.

Domenica 10 aprile – Andar per Erbe (in collaborazione con l'associazione Bric Tour). Ore 14.30 appuntamento in p.za Sagna a Revigliasco di Moncalieri

Passeggiata in diversi ambienti con molte piante di interesse fitoalimurgico (spontanee commestibili) nel momento migliore per la raccolta. Informazioni sulle principali aromatiche e consigli per coltivarle in terrazzo e in giardino. Con coltellino e sacchi di tela ci si dedicherà alla raccolta consapevole di erbe primaverili. In caso di pioggia incontro teorico con la stessa tematica nella sede della Proloco con campioni di piante precedentemente raccolti. Ore 17:30 sorseggiando una tisana e qualche dolcetto saranno distribuite ricette per cucinare le piante raccolte nel pomeriggio.

Costo euro 5,00 per gli adulti, gratuito per ogni bambino fino a 8 anni di età accompagnato da un adulto. Richiesta la prenotazione telefonando al 011/8131220 - 366/7803006 - 333/7470181

Domenica 10 aprile – Camminata delle Erbe a Brozolo. Gli Amici dei Sentieri di Brozolo ed il Comune organizzano la passeggiata tra le colline, accompagnati dalla dott.ssa Marta Ferrero che guiderà alla scoperta delle erbe spontanee ed al loro utilizzo. Partenza alle ore 9.30' da Piazza Radicati, rientro previsto per le 12.30'; aperitivo finale. Quota di partecipazione 3 euro. Info: 342 0000896, e-mail: amicideisentieri@gmail.com.

Sabato 16 aprile - Le colline del Romanico. L'Associazione di Promozione Sociale Camminare lentamente propone una escursione ad anello (14 km) che toccherà alcuni pievi cimiteriali delle colline del Basso Monferrato, in occasione della settimana del Romanico Astigiano. Ritrovo all'Infopoint In Collina a Castelnuovo Don Bosco in Piazza Dante 54 e partenza alle 9,30. Quota di partecipazione: 5 euro. Info ed iscrizioni (entro il 14 aprile): 339.6803970, camminarelentamente2@gmail.com, www.camminarelentamente.it

Sabato 16 aprile - Pulizia dei Sentieri di Moncalieri Il Cai di Moncalieri propone la pulizia dei sentieri della Collina Moncalierese. Per informazioni sull'orario e sulle modalità organizzative rivolgersi presso la sede Cai di Moncalieri entro il mercoledì precedente CAI di Moncalieri 331-3492048 – lunedì 18-19, mercoledì 21-23 – www.caimoncalieri.it

Sabato 16 aprile – Passeggiata da Lauriano a Castagneto Po percorrendo un tratto dell'anello tra le Colline Torinesi e il Monferrato "Po-Monf : l'anello dei Boschi e del Romanico". L'Associazione Attorno alla Ro Verda e la sezione di Chivasso del Club Alpino Italiano organizzano un'altra tappa, dopo le due dello scorso anno, di questo trek da poco proposto a fare parte della Rete del patrimonio escursionistico regionale. Ritrovo alle 9.30' di fronte al municipio di Lauriano; il percorso tocca Moriondo, l'Oasi degli animali, scavalca il Torrente Leona per salire a Villa, toccare

Tetti Nosma e scendere poi a Baraccone. Circa 14 km con recupero delle auto a 10 min organizzato la mattina. Il percorso e' passibile di modifiche, in particolare in caso di maltempo o fondo impraticabile, consultare il sito <https://attornoallaroverda.wordpress.com/>. Per info e prenotazioni tel. 3483118748 e 3356151798

Domenica 17 Aprile – A Villastellone -L'Associazione ASD Rana Runner VILLASTELLONE propone: corsa podistica competitiva abbinata a corsa podistica non competitiva e camminata ludico ricreativa. Il percorso sara' nelle Strade cittadine con escursioni nelle strade di campagna attraversando aree imperdibili dal punto di vista paesaggistico e con attenzione rivolta alla fauna presente nell'area WWF all'interno del percorso.

Particolare attenzione dagli organizzatori nel cercare di far conoscere i luoghi, i valori ed anche le produzioni locali alimentari, offrendo, all'interno del pacco gara di ogni partecipante e nei ristori intermedi e di fine corsa, prodotti di alcune aziende produttrici locali. Info: ranarunner@libero.it, cell. 3393008805.

Domenica 17 aprile - Camminata al Parco della Maddalena e Festa a Cascina Bert. Organizza Pro Natura Torino. Ritrovo: ore 9.00' in Piazza Zara lato Ponte Balbis. Si visitera' il Pian del Lot (percorso n. 14 Strada della Viassa) per ricordare le vittime dell'eccidio commesso in questo luogo e si salira' al Parco della Maddalena. Si scendera' a Cascina Bert dove verra' offerto un aperitivo. Pranzo al sacco.

Al pomeriggio musiche e danze e intrattenimenti vari. Ritorno a piazza Zara (ore 18 circa) lungo il Sentiero dei Parchi (percorso n. 16) e lungo il Po. Ai partecipanti verra' offerta una pubblicazione di Pro Natura. Possibilita' di acquisto del libro "Sentieri della Collina Torinese" a 4,00 euro/copia (sconto 55%). Informazioni 0115096618. Quota di iscrizione e assicurazione: 3 euro alla partenza.

Domenica 17 aprile - Settimana del Romanico Astigiano - "Sentiero del Malvasia, da Sant'Eusebio (Castelnuovo don Bosco) a Vezzolano (Albugnano)"

L'Associazione la Cabalesta in collaborazione con il Polo Museale del Piemonte propone: visita alla Chiesa romanica di Sant'Eusebio (m 320); salita sulla collina di Cornareto, fra boschi e vigneti, fino alla chiesa di Santa Maria (m 382), punto panoramico a 360° sulle colline del Malvasia, prosecuzione in cresta verso Pogliano ed il Passo della Crocetta (m 458), discesa finale su Vezzolano (m 415); visita guidata al complesso monumentale. Percorso su strada campestre prevalentemente sterrata e su sentiero. Consigliate calzature adeguate. Ritrovo a Castelnuovo don Bosco, parcheggio davanti alla Chiesa di Sant'Eusebio (a pochi metri dal bivio per Albugnano in direzione di Berzano di San Pietro) entro le ore 9.00. Durata della visita a Sant'Eusebio e percorso a piedi circa 3 ore. Segue pranzo al sacco, possibilita' di ristoro presso il bar chiosco. Ore 14, visita alla Chiesa di Santa Maria e al Chiostro. Ore 15, rientro a piedi, con arrivo a Castelnuovo intorno alle 17,30 oppure autonomamente su auto private. In caso di pioggia e' annullata la camminata ma verranno effettuate le visite guidate nel corso della mattinata, con trasferimento su auto private da Castelnuovo a Vezzolano. Modalita' di partecipazione: gratuita. Info: tel. 0119872463; info@lacabalesta.it



Mercoledì' 20 aprile - Conosciamo i sentieri della Collina di Moncalieri. Sentieri n. 2-3 da Testona a Revigliasco e ritorno; ritrovo ore 8.30 - Sede Cai Piazza Marconi 1 Moncalieri Dislivello 300 m. – Tempo di percorso 4 h - Lunghezza 10 Km- dif. E. Per informazioni e prenotazione, entro il lunedì' precedente: CAI di Moncalieri tel. 3313492048 - lunedì' 18-19, mercoledì' 21-23 – www.caimoncalieri.it

Venerdì' 22 aprile - Omaggio alla luna con CAI di Chivasso e Associazione 473slm di Castagneto Lungo i sentieri e le strade della collina castagnetese al chiaro di luna piena, per scoprire le magiche atmosfere del bosco notturno. Ritrovo ore 21 in piazza Rovere a Castagneto Po. Iscrizione entro giovedì' 21 telefonando al 3288486915 (Luisa).

Domenica 24 aprile – Buon 300° Compleanno al Sentiero degli Asini, con l'A.S.S.O. di San Mauro. Gli Amici dei Sentieri di San Mauro ed Oltre, in occasione dell'evento **Superga Park Tour** organizzato dall'**Ente Parco del Po e della Collina Torinese**, propongono la camminata dalla borgata Sant'Anna a Superga, lungo il sentiero (n. 62) aperto nel maggio 1716 dai lavoranti e dai loro asini e muli, durante l'abbassamento della collina di Superga (oltre 40 metri), per la posa della prima pietra della Basilica, avvenuta il 20 luglio 1717. Alla camminata sarà gradita la partecipazione di asini e muli accompagnati dai loro conducenti, durante la quale verterà inaugurata la gradinata realizzata per i pedoni nel tratto più ripido della

salita, tra Via delle Pietre ed il Bosco della Comunità'. Ritrovo alle ore 09.00' sul lungo Po in Via Dora, iscrizione sul posto, quota di partecipazione 3 euro, gratis per gli asini, muli e loro accompagnatori e per i minori di 12 anni. E' gradita l'adesione telefonica o per e-mail entro venerdì 22 aprile. A Superga, nel Pra' Grand, pranzo al sacco per gli umani e fieno e carote per gli asini. Alle ore 16 ritrovo per il ritorno ai piedi della scalinata centrale della Basilica; ritorno a Sant'Anna previsto verso le ore 18. Info: 0118221539, e-mail assosanmauro@tiscali.it

Domenica 24 aprile – SUPERGA PARK TOUR 2016 - Camminata da Sassi a Superga. Trekking Italia propone una facile escursione aperta a tutti e alle famiglie da Sassi a Superga lungo il sentiero 27 in occasione dell'evento **Superga Park Tour** organizzato dall' **Ente Parco del Po e della Collina Torinese**. Ritrovo alle 9.30' nella piazzetta antistante la Dentiera a Sassi. Partenza ore 9.45'. Quota di partecipazione di 3 euro. I **non soci** sono pregati di telefonare entro le ore 12 di giovedì 21 lasciando i propri dati, compreso C.F. per la copertura assicurativa. Ritorno a Sassi nel pomeriggio con partenza dal piazzale fronte Basilica alle ore 16. Info 0113248265 www.trekkingitalia.org

Domenica 24 aprile - Corsa Campestre e Camminata per chi non vuol correre "Madonna della Neve", proposta da Associazione Polisportiva Moriondo T.se 2010 A.S.D. - **Competitiva:** Categorie uomini e donne; la corsa si svolgerà su di un percorso campestre di circa 8 km. Medaglie e generi alimentari per i primi classificati. Omaggio per tutti i partecipanti. - **Camminata:** Aperta a tutti, senza limiti di età. Omaggio per tutti i partecipanti. Partenza: alle ore 9,30 da Piazza Vittorio Veneto 1 (di fronte al Municipio e alla fontana) Presentarsi alle 9,00 per ritiro pettorale. Iscrizioni entro venerdì 23 Aprile - per e-mail: pmoriondo2010@alice.it - o sms: 348.2266695 - 328.8812794, indicando cognome, nome, data di nascita e recapito telefonico. (La mattina della gara si accetteranno un numero limitato di iscrizioni). Quota di partecipazione: Corsa € 7 - Camminata € 3. La Polisportiva declina ogni responsabilità per danni a persone o cose. Info www.facebook.com/pages/Polisportiva-Moriondo-Torinese-2010-ASD.

Lunedì 25 aprile - Camminata "Per non dimenticare" da Baldissero T.se a frazione Rivodora, P.za 25 Aprile (Polivalente), organizzata da: Comune di Baldissero, Gruppo Alpini di Baldissero, Gruppo sentieri Albacherium, Fidas, Pinin Pacot; ritrovo alle ore 8.30 presso Piazzetta dei Caduti di fronte all'ingresso del Cimitero, commemorazione 71° Festa della Liberazione; ore 9.00 camminata lungo i sentieri 51, 53 e 54, fino alla frazione di Rivodora. E' previsto il rientro con navetta verso le ore 13. Contatti; carlitero.mantovani@gmail.com 3477923429, bruno.tod@alice.it 3293178962.

Lunedì 25 aprile - Quattro passi in "liberta'" per il "25 aprile" a San Sebastiano da Po - Il Gruppo Alpini San Sebastiano Po propone una Camminata gratuita adatta a tutti, grandi e piccini: ore 8.45', ritrovo dei partecipanti al piazzale antistante il Cimitero della Pieve in via Asti (ex S.S. 458); ore 9.00' partenza per la camminata; percorrendo via Nobiei si raggiunge l'Oasi degli Animali (Bric Carrassa) si gira a destra in direzione Casalborgone per raggiungere l'antica chiesetta di Sant'Andrea di Pinerano. Sosta e ristoro dei camminatori e dopo due chiacchiere sull'antico sito

religioso, si ritorna sui propri passi per tornare al punto di partenza. Al termine della passeggiata breve cerimonia commemorativa, di fronte al Sacrario del Cimitero della Pieve, per ricordare il “25 aprile”

Verso le 12.30: pranzo facoltativo con Bollito misto alla piemontese. Il pranzo si terra' presso il Polivalente in P.zza G. Agnelli (impianti sportivi). Per il pranzo, prenotazione obbligatoria entro giovedi' 21 aprile, il costo e' previsto in euro 20,00. In caso di maltempo la camminata sara' annullata, il bollito no!!

Contatti per prenotazioni 3332196829 e-mail: alpinocrovella@gmail.com

Sabato 30 aprile – Camminata con i bastoncini tra Collina e Po - Panoramica camminata di un'intera giornata con un Istruttore/Guida Parco nel tratto dell'Anello Verde: Reagle – Superga – Meisino – Madonna del Pilone. Sviluppo Km. 12 circa - dislivello +350 / -450 m. Pranzo al sacco con propri viveri. Ritrovo ore 9.15' fermata bus linea 30 Piazzale Marco Aurelio (capolinea bus c.so San Maurizio). Contributo di partecipazione: euro 5, munirsi di biglietto per bus suburbano. Gratuita' fino ad anni 12. L'uscita verra' effettuata con un numero minimo di cinque partecipanti ed annullata in caso di pioggia. Info e iscrizioni entro venerdi' 29/04/16 tel. 392 4258175 – info@walkingcenterpiemonte.it – www.walkingcenterpiemonte.it

Domenica 1 maggio - Cammino DiVlno. L'Associazione di Promozione Sociale Camminare lentamente, in collaborazione con la Pro Loco di Buttigliera d'Asti e la Polisportiva di Moriondo Torinese, propone, in occasione della Fiera “Le Contrade del Freisa” un'escursione di 7,5 km tra vigneti e castelli delle colline chieresi e del basso Monferrato. Rientro con navetta a cura dell'organizzazione e possibilita' di merenda sinoira presso lo stand della Pro Loco di Buttigliera d'Asti. Ritrovo davanti al Municipio di Buttigliera d'Asti in piazza Vittorio Veneto 3 e partenza alle 14,30. Quota di partecipazione: da definire. Info ed iscrizioni (entro il 29 aprile): 349.7210715, camminarelentamente2@gmail.com, www.camminarelentamente.it

Domenica 1 maggio – 32° EDIZIONE “CAMMINATA REVIGLIASCHESE” - La pro Loco di Revigliaso riprende il tema delle ultime edizioni della sua camminata proponendo il seguente programma che evidenzia tutte le attrattive di questo appuntamento che si svolge nel verde delle colline revigliaschesi: **“Cammino, gioco, mangio, bevo e... ballo”**. Quest'anno e' stato aggiunto il ballo che portera' una ulteriore nota di allegria al festoso appuntamento campestre.

Per le iscrizioni ritrovo p.za Sagna dalle ore 8.30, partenza alle ore 10.00 ca.

Costo adulti euro 9,00, gratuito per ogni bambino sotto i 10 anni accompagnato da un adulto; per informazioni: 011/8131220 - 366/7803006.

Domenica 1 maggio - ...camminando intorno al Monte Favato - CAI CHIVASSO - CAI GASSINO - ASSOCIAZIONE 473SLM CASTAGNETO PO propongono la passeggiata in Val Cerrina: percorso ad anello sulle colline della Val Cerrina e salita al Monte Favato. Luogo ed ora del ritrovo: Varengo di Gabiano (AL) ore 9. Caratteristiche del percorso: strade campestri, strade asfaltate, sentieri; lunghezza: 12 km circa, dislivelli 250 mt circa; durata: intera giornata. Eventuale quota di partecipazione: euro 10 per i non soci CAI. I non soci devono iscriversi entro le ore 13 di sabato 30 aprile comunicando: cognome, nome, data di nascita, codice fiscale e versare un contributo di 10 euro per assicurazione e organizzazione, alla partenza. Si

raccomandano calzature e abbigliamento adeguati; la passeggiata potrà subire variazioni dovute alle condizioni atmosferiche; in caso di maltempo la passeggiata verrà annullata. Informazioni al/ai n. tel. 011.912540, 011.9606893; -mail: info@caichivasso.it , caigassino@libero.it

Domenica 8 maggio – Ortiche Preziose (in collaborazione con l'associazione Bric Tour) - Ore 10 appuntamento in P.za Sagna a Revigliasco di Moncalieri.

Passeggiata in diversi ambienti prevalentemente ombrosi con diverse piante di interesse fitoalimurgico (spontanee commestibili). Chiacchiere sulle principali piante spontanee che si possono raccogliere nel corso di tutta l'estate con una attenzione particolare alla preziosissima ortica dalle mille virtù da riscoprire.

Con coltellino, sacchi di tela e guanti ci si dedicherà alla raccolta consapevole.

In caso di pioggia incontro teorico con la stessa tematica nella sede della Proloco con campioni di piante precedentemente raccolti.

Ore 12.30 nella sede della Pro Loco sarà offerto l'aperitivo. È prevista la distribuzione di ricette per cucinare con le piante raccolte. Saluti finali.

Costo euro 5 per gli adulti, gratuito per ogni bambino al sotto gli 8 anni accompagnato da un adulto. Richiesta la prenotazione telefonando a 0118131220-3667803006-3337470181.

Domenica 8 maggio - 2a Camminata enogastronomica sulle colline di Castiglione

Ritrovo ore 14 nel parcheggio della Polisportiva Pedaggio (strada Valle Bergero). Partenza ore 14,30 destinazione Frazione S. Martino (sosta merenda). Percorso di circa Km. 6. Dislivello m. 200. Il costo per la partecipazione è di euro 7 (gratis per i bambini fino a 10 anni).

Prenotarsi entro il 3 maggio all'indirizzo e-mail v.zepegno@alice.it o al n. tel. 300 5274984 (Valerio) o al n. tel. 011.9607295 (Sergio). Proposta dalla Società Operaia e dalla Coldiretti di Castiglione, in collaborazione con l' A.S.S.O.

Domenica 8 maggio – I luoghi di Garibaldi - Gli Amici dei Sentieri A.S. di Brozolo propongono una camminata storico-escursionistica dell'intera giornata (circa 20 km) adatta agli amanti del trekking, particolarmente allenati (dislivello di circa 700 m), per i luoghi di Garibaldi. Partenza ore 9 da Brozolo, piazza Europa, tappa a Verrua, Fortezza Sabauda, arrivo a Brusasco, piazza San Pietro per le ore 16.30'. Quota di partecipazione euro 3. Per informazioni tel. 342 0000896, e-mail: amicideisentieri@gmail.com , pagina FB

Domenica 8 maggio – Sentiero Aramengo - Ritrovo piazza Municipio – ore 9.00
Discesa a Rio Mainia – Salita in mezzo a boschi di castagni fino a fraz. Ausano –
Discesa in mezzo a boschi e vigne fino a fraz. Gonengo – Salita a santuario S.Maria –
Camminata lungo il crinale Aramengo – Albugnano fino a Agriturismo Terra e Gente –
Pausa pranzo al sacco ore 13.00 – Discesa lungo Rio Freddo fino a fonte solforosa Fica –
salita a fraz. Canuto, discesa a fraz. Canova e salita a fraz. Masio con cappella romanica S. Giorgio –
Ritorno a Aramengo – cappella S.Anna/ diacono Giovanni Bosco – chiesa barocca S.Antonio Abate. Arrivo previsto ore 17.30. Percorso di 15 km.
Merenda sinoira presso Pro Loco – ore 18.00
Quota partecipazione euro 2 – Merenda sinoira euro 12.

Contatti telefonici per informazioni e prenotazioni 014190929 (mattino) 3493800964.
Estensore: Rita Tognin comune di Aramengo.

Domenica 8 maggio – Camminata per la Festa di Primavera dedicata all’Asparago. La Pro Loco di Cambiano propone ritrovo alle ore 9.30’ per la **camminata**; il percorso e’ tra i sentieri e le cascine cambianesi, con tappe di degustazione della tradizione contadina; partecipazione di Nordik Walking di Cambiano; - ritrovo alle ore 10.30’ per la **pedalata** di circa 17 km su percorso sterrato; partecipazione dell’associazione MTB CAM. Rientro verso le ore 13 in Area Pro Loco; possibilita’ di pranzo a base di asparagi con antipasti, primo, secondo, dolce e bevande. Nel pomeriggio **visita guidata all’Ecomuseo dell’Argilla “Munlab”**. Partecipazione aperta a tutti; info 339 611147, e-mail: info@prolococambiano.it



Sabato 14 maggio - Pulizia dei Sentieri di Moncalieri - Il Cai di Moncalieri propone la pulizia dei sentieri della Collina Moncalierese. Per informazioni sull’orario e sulle modalita’ organizzative rivolgersi presso la sede Cai di Moncalieri entro il mercoledì’ precedente CAI di Moncalieri 331-3492048 – lunedì’ 18-19, mercoledì’ 21-23 – www.caimoncalieri.it

Domenica 15 maggio - Passeggiata ad anello tra Berzano di San Pietro, Cinzano e Albugnano organizzata dall’Associazione Attorno alla Ro Verda e dalla Proloco di

Cinzano. Ritrovo alle ore 9.30' di fronte al Municipio di Berzano, a circa 30 km da Torino; si utilizzeranno i bei sentieri 143, 144 e 161 che collegano i tre paesi toccando le frazioni Torrazza, Pogliano, l'Abbazia di Vezzolano, il Bric Torrero, la Collina Magra e la vecchia chiesetta di San Pietro. Sono circa 15 km, con qualche saliscendi, percorribili in 5 ore. Iscrizione 2 euro, pranzo al sacco. Il percorso e' passibile di modifiche, in particolare in caso di maltempo o fondo impraticabile, consultare il sito <https://attornoallaroverda.wordpress.com/> . Per info e prenotazioni tel. 348 311 87 48 e 335 615 17 98

Domenica 15 maggio - Riscopriamo le sponde del Po tra Cassino e Chivasso - Il Coordinamento sentieri di Cassino in collaborazione con l'Associazione Turistica Pro Loco di Cassino propone la camminata per la riscoperta dell'ambiente fluviale; ritrovo a Cassino Via Diaz (Impianti sportivi) ore 9.00' percorso da Cassino a Chivasso sulla possibile continuazione della pista ciclabile in riva al Po. Tel. 329.6734631 (Coordinamento Sentieri Cassino) Tel. 329.2471451 (Associazione Turistica Pro Loco Cassino)

Mercoledì' 18 maggio - Conosciamo i sentieri della Collina di Moncalieri: Sentiero n 4-5 da Revigliasco al Bric della Maddalena e ritorno: ritrovo ore 8.30 - Sede Cai Piazza Marconi 1 Moncalieri - Dislivello= 350 m - Tempo= 3 h - Lunghezza= 4 Km- difficolta=E. Per informazioni e prenotazione, entro il lunedì' precedente: CAL di Moncalieri tel. 331-3492048 - lunedì' 18-19, mercoledì' 21-23 - www.caimoncalieri.it

Sabato 21 maggio – “4 Passi” da Beinasco a Rivalta, con Pro Natura Torino. Passeggiata di circa 2 ore sulla sponda destra del torrente Sangone. Ritrovo a Beinasco alla fermata Cavour del bus n. 5 alle ore 14,30, munirsi di biglietti suburbani per l'andata e il ritorno. Contributo di partecipazione euro 3, comprensivi di assicurazione contro infortuni. Prenotazione telefonica obbligatoria nella settimana precedente. Info: 011 5096618 al pomeriggio dalle ore 14 alle 19.

Domenica 22 maggio – Alla scoperta dei percorsi di Montaldo Torinese - Il Gruppo Alpini di Montaldo T.se propone la camminata mattutina in occasione della Festa Patronale. Ritrovo entro le ore 8.30' presso il Circolo Polisportivo Montaldese; percorso di circa 7 km sui sentieri collinari, con ristoranti lungo il cammino; durata di ore 2.30; iscrizione alla partenza, quota 4 euro; alle 12.30' grigliata facoltativa con prenotazione obbligatoria entro giovedì' 19 maggio al 340.2232593. Info:011.9407267, e-mail montaldotorinese@ruparpiemonte.it

Domenica 29 maggio - Nell'ambito della Giornata Nazionale dei Sentieri del Cai la tappa GTC da Moncalieri (Vallere) alla Basilica di Superga - Dislivello 700 m - Tempo 8 h - Lunghezza 28 Km - difficolta E - Per informazioni e prenotazione **obbligatoria** entro il mercoledì' precedente: CAL di Moncalieri tel. 331-3492048 - lunedì' 18-19, mercoledì' 21-23 - www.caimoncalieri.it.

Domenica 29 maggio - Pecetto: tra ciliegie e arte. L'Associazione di Promozione Sociale Camminare lentamente propone, in collaborazione con AgricooPecetto, una

passaggiata ad anello tra i ciliegi che caratterizzano il paesaggio collinare con una visita guidata alla chiesa di San Sebastiano e ai suoi splendidi affreschi quattrocenteschi. Ritrovo ad AgricoPecetto in strada Sabena 78 a Pecetto e partenza alle 14,30. Quota di partecipazione: 5 euro. Info ed iscrizioni (entro il 27 maggio): 349.7210715, camminarelentamente2@gmail.com, www.camminarelentamente.it.



Venerdi' 3 giugno - StraCastiglione 2016 - proposta da ASD Polisportiva Pedaggio in collaborazione con il Comune di Castiglione Torinese nel Comune di Castiglione Torinese; corsa podistica serale non competitiva aperta a tutti su percorso pianeggiante di circa 6 km; info www.asdpedaggio-castiglionetorinese.com

Sabato 4 giugno - Camminata Serale per i Cortili e i Tetti di Rivodora con l'Associazione "Pinin Pacot". - Ritrovo a Rivodora di Baldissero T.se alle ore 19.00 in P.za 25 Aprile (Polivalente), camminata con musica e leccornie per i cortili e i tetti di Rivodora; e' previsto un costo per le leccornie. Info: Laura 3383424899, Giorgio 3387626922, Gabriella 3381977477.

Domenica 5 giugno - "Passeggiata tra storia e natura da Marentino al Lago di Arignano". L'Associazione "Casa Zuccala" in collaborazione con il CRC di Marentino propongono una passeggiata alla scoperta delle bellezze artistiche e naturali di Marentino, con le sue pievi romaniche e il suo lago. Lunghezza del percorso m. 7.930, tempo di percorrenza ca. h. 3. Partenza da Marentino, fronte Casa Zuccala, h. 15.

Rinfresco al termine della passeggiata. Quota di partecipazione euro 5,00. Iscrizioni alla partenza. Info: tel. 011/943.53.43, e-mail info@casazuccala.it

Sabato 11 giugno - Pulizia dei Sentieri di Moncalieri. - Il Cai di Moncalieri propone la pulizia dei sentieri della Collina Moncalierese. Per informazioni sull'orario e sulle modalita' organizzative rivolgersi presso la sede Cai di Moncalieri entro il mercoledì precedente CAI di Moncalieri 331-3492048 - lunedì' 18-19, mercoledì' 21-23 - www.caimoncalieri.it

Domenica 12 Giugno - Passeggiata per Moriondo (di Chiesa in Chiesa) - La Polisportiva Moriondese propone un itinerario di circa 6,5 Km su sentieri e stradine che si snodano sui crinali delle colline di Moriondo e della frazione Lovencito, con stupende vedute panoramiche sui paesi circostanti e sull'arco alpino. Lungo il percorso si incontrano chiese e cappelle, che e' possibile visitare, tra cui la Chiesa Parrocchiale di Moriondo risalente al XIX secolo, la Cappella del Divin Salvatore, la Chiesetta di San Rocco a Lovencito, la Cappella della Madonna della Neve a Moriondo. Ritrovo in piazza Vittorio Veneto 1 (ingresso del Comune) alle ore 16,15. Al termine della passeggiata e' prevista l'APERICENA in piazza offerta dalla Polisportiva. Info ed Iscrizioni Cell. 348.22.666.95 - e.mail: pmoriondo2010@alice.it entro Sabato 11 Giugno ore 15 con sms o mail. Si accettano un numero limitato di iscrizioni alla partenza. Quota di iscrizione: euro 8,00 (apericena compresa). Bambini fino a 10 anni di eta' non pagano.

Domenica 19 giugno - Passeggiata guidata dal borgo antico ai pruneti, proposta dal Comune di Pavarolo. Il ritrovo e' entro le ore 16 nella piazza del campanile, si attraversa il centro storico e nella tranquillita' di sentieri incantevoli si raggiunge il campo sperimentale della "Brigna Purin-a". Nel percorso di rientro si passa ai piedi di Villa Enrichetta, si fiancheggia lo studio del pittore Casorati e si rientra alla piazza del campanile. Camminata di circa 4 km non percorribili con passeggini e/o bici. Info: Comune di Pavarolo Tel. 0119408001, fax 0119408629, <http://www.comune.pavarolo.to.it> e-mail info@comune.pavarolo.to.it

Domenica 19 giugno - Sulle tracce delle cave del "Calcare di Gassino". - L'Associazione Amici del Calcare di Gassino in collaborazione con l'Associazione Turistica Pro Loco di Gassino e il Gruppo Sentieri di Gassino, invita a conoscere il materiale da costruzione usato per i palazzi e le chiese del barocco torinese. Ritrovo a Gassino, Farmacia Tarnavasio ore 9.00'; percorso da Gassino a Bardassano visitando il centro storico di Gassino in compagnia di storici e geologi. Tel. 329.6734631 (Ass. Amici del Calcare Gassino), Tel. 329.2471451 (Associazione Turistica Pro Loco Gassino).

Sabato 30 luglio - Dal Colle Don Bosco al Fontanino. L'Associazione di Promozione Sociale Camminare Lentamente propone, in occasione della notte dell'Infiorata 2016 presso il Santuario della Madonna di Villanova d'Asti, un interessante itinerario (13,5 km) nel pianalto astigiano, gia' percorso da Don Bosco. Ritrovo al Colle Don Bosco nel piazzale della Basilica Superiore e partenza alle 17. Rientro con navetta a cura dell'organizzazione. Quota di partecipazione: 5 euro. Info

ed iscrizioni (entro il 23 luglio): 380.6835571, camminarelentamente2@gmail.com, www.camminarelentamente.it.

Venerdì 2 settembre – Strapomodoro, 6.a edizione, a Cambiano - Nell'ambito della 39.a edizione della Sagra del Pomodoro, la corsa non competitiva di 5 km per le vie di Cambiano e' aperta a tutti; al termine, presso l'Area Pro Loco ci si puo' riposare e ristorare con il Menu' dello Sportivo. Info 3396111147, info@prolococambiano.it.

Domenica 4 settembre – Camminata del Pomodoro a Cambiano - La Pro Loco di Cambiano propone la Camminata tra le vie ed i sentieri di Cambiano, con la partecipazione di Nordik Walking di Cambiano; al termine, sotto l'area mercatale di Via Borgarelli: bruschetta per tutti i partecipanti. Partecipazione libera a tutti; info 3396111147, info@prolococambiano.it



Sabato 10 e domenica 11 settembre – “Escursione di emozioni”, sul Cammino delle Colline del Po. - Passeggiata tra i colori autunnali del Monferrato, fino a raggiungere il Po, percorrendo rigogliose colline ed ammirando paesaggi unici ed inconfondibili. La passeggiata sara' articolata in due tappe, ma potra' essere usufruita da tutti anche per micro tappe da Comune a Comune. Programma:

- Sabato 10, ore 8.30', partenza da Murisengo ed arrivo al Santuario di Crea, previsto alle ore 17.00'. Possibilita' di pernottamento e cena.

- Domenica 11, partenza da Crea alle 7.30' e arrivo a Casale Monferrato previsto per le 17.00'. Inoltre Domenica 11, sempre sullo stesso percorso tra Murisengo e Casale Monferrato: trekking a cavallo e bicicletta e gara podistica. I Comuni interessati dal passaggio, Murisengo, Villadeati, Odalengo Piccolo, Castelletto Merli, Ponzano Monferrato, Serralunga di Crea, Cereseto, Treville, Ozzano Monferrato e Casale Monferrato, proporranno eventi collaterali: apertura musei, visite guidate, enogastronomia; gran finale a Casale Monferrato in concomitanza del famoso

mercato dell'antiquariato e "La notte rosa". Sull'intero percorso apertura di ristoranti, bed&breakfast, cantine vitivinicole, mostre d'arte e convegni. Per informazioni sull'evento: Comune di Ozzano Monferrato, tel. 0142.487153; Sindaco sig. Davide Fabbri 337 1019648, sig. Fulvio Marelli 333 2474433; e-mail: segreteria@comune.ozzanomonferrato.al.it

Sabato 17 settembre – “4 Passi” da Cascina Bert al Parco San Vito e Parco Leopardi, con Pro Natura Torino - Passeggiata di circa 2 ore . Ritrovo alle ore 14, al capolinea del bus 70 in corso San Maurizio angolo via Bava munirsi di biglietto urbano. Scarpe adeguate a strade di campagna. Contributo di partecipazione euro 3, comprensivi di assicurazione contro infortuni. Prenotazione telefonica obbligatoria nella settimana precedente. Info: 011 5096618 al pomeriggio dalle ore 14 alle 19.

Domenica 18 settembre - Festa della Vendemmia nella Cantina Terre dei Santi - Camminata nei borghi castelnovesi. - L'Associazione la Cabalesta in collaborazione con la Cantina Sociale Terre dei Santi di Castelnuovo don Bosco propone un'escursione ad anello che conduce ai borghi rurali attraverso vigneti e boschi. Appuntamento alle 9.00 alla Cantina Sociale Terre dei Santi. Si sale verso la Parrocchiale di Sant'Andrea, si segue l'antica strada di Albugnano fino a San Pietro in Zuca, si svolta verso Galavertino, si prosegue tra le vigne e i boschi costeggiando borgata Ranello. Qui si imbocca una strada che conduce a Mondonio. Breve percorso nel paese.

Si imbocca il sentiero di San Domenico Savio fino alla chiesa di San Pietro in Morialdo, si rientra a Castelnuovo don Bosco attraverso Ranello. Tempo di percorrenza: ca. 4 ore. Partecipazione: gratuita. Info: tel. 011.9872463; e-mail: info@lacabalesta.it

Domenica 18 settembre - XV Passeggiata del Traversola. L'Associazione di Promozione Sociale Camminare lentamente propone un piacevole itinerario ad anello tra boschi e ruscelli nella splendida Valle dei Savi, con ristoro presso il Ciochero e merenda sinoira finale a cura della Pro Loco dei Savi. Ritrovo alla Frazione Savi di Villanova d'Asti, davanti alla Piazza della Chiesa e partenza alle 14.30. Quota di partecipazione: da definire. Per informazioni ed iscrizioni: 380.6835571, camminarelentamente2@gmail.com, www.camminarelentamente.it

Domenica 18 Settembre - Camminata da Moriondo T.se al colle Don Bosco - La Polisportiva Moriondese nel ricordo della ricorrenza del bi-centenario della nascita di Don Bosco, propone un itinerario di circa 9 Km da Moriondo T.se, transitando per i luoghi dove e' vissuto da ragazzo Don Bosco, al Santuario di San Giovanni Bosco ai Becchi di Castelnuovo. Ritrovo a partire dalle ore 9 in piazza Vittorio V. (davanti all'ingresso del Comune) Pranzo al sacco a cura dei partecipanti. Per il rientro a Moriondo sara' disponibile una navetta. Quota di partecipazione 3 euro (1 euro per soci e minorenni) Info ed iscrizioni (entro il 17 Settembre) con sms o mail - 348.22.666.95, pmoriondo2010@alice.it

Sabato 24 settembre - Tra le verdi colline Marentinesi. Il Circolo Ricreativo Culturale di Marentino propone la camminata, con ritrovo entro le ore 14,30 in Piazza Umberto I, davanti al Municipio. La camminata di circa 2 ore si concludera'

con uno spuntino finale a base di miele e salame. Iscrizione alla partenza, quota di partecipazione di 2 euro. Info: 011.9435009, 011.9435254, 333.4062202, 333.2683360; e-mail ogigian@libero.it .

Domenica 25 settembre - “REVIGLIASCO DONNA” (in collaborazione con l’associazione Bric Tour) In occasione della mostra mercato “ REVIGLIASCO DONNA ” dedicata all’artigianato e alla imprenditoria femminile il programma prevede un piacevole percorso collinare per raccogliere le ultime profumate erbe aromatiche. Al rientro in fiera e dopo (se gradito) un piacevole break gastronomico e una visita alla fiera, si potrà assistere ad una prova di cucina con l’utilizzo delle erbe raccolte. - Ritrovo in piazza Sagna a Revigliasco di Moncalieri alle ore 10.00’ Costo tutto compreso euro. 10,00 euro. 3,00 per i bambini (se escluso il break gastronomico: euro. 5,00 per gli adulti, gratuito per i bambini). Richiesta prenotazione telefonando al 011.8131220 -366 7803006 – 333 7470181.



Domenica 25 Settembre - Giornate Europee del Patrimonio - “Sentiero del Malvasia, da Sant’Eusebio (Castelnuovo don Bosco) a Vezzolano (Albugnano)” - L’Associazione la Cabalesta in collaborazione con il Polo Museale del Piemonte propone: visita alla Chiesa romanica di Sant’Eusebio (m 320); salita sulla collina di Cornareto, fra boschi e vigneti, fino alla chiesa di Santa Maria (m 382), punto panoramico a 360° sulle colline del Malvasia, prosecuzione in cresta verso Pogliano ed il Passo della Crocetta (m 458), discesa finale su Vezzolano (m 415); visita guidata

al complesso monumentale. Percorso su strada campestre prevalentemente sterrata e su sentiero. Consigliate calzature adeguate.

Ritrovo a Castelnuovo don Bosco, parcheggio davanti alla Chiesa di Sant'Eusebio (a pochi metri dal bivio per Albugnano in direzione di Berzano di San Pietro) entro le ore 9.00. Durata della visita a Sant'Eusebio e percorso a piedi circa 3 ore. Segue pranzo al sacco, possibilita' di ristoro presso il bar chiosco. Ore 14, visita alla Chiesa di Santa Maria e al Chiostro. Ore 15, rientro a piedi, con arrivo a Castelnuovo intorno alle 17,30 oppure autonomamente su auto private. In caso di pioggia e' annullata la camminata ma verranno effettuate le visite guidate nel corso della mattinata, con trasferimento su auto private da Castelnuovo a Vezzolano. Modalita' di partecipazione: gratuita. Info: tel. 011.9872463; e-mail: info@lacabalesta.it

Domenica 25 settembre - Il tappa GTC dalla Basilica di Superga a Chivasso - Dislivello= 800 m - Tempo= 10 h - Lunghezza= 32 Km- difficolta'= E. Per informazioni e prenotazione **obbligatoria** entro il mercoledi' precedente: CAI di Moncalieri tel. 331-3492048 - lunedi' 18-19, mercoledi' 21-23 - www.caimoncalieri.it

Sabato 1 ottobre - Pulizia dei Sentieri di Moncalieri - Il Cai di Moncalieri propone la pulizia dei sentieri della Collina Moncalierese. Per informazioni sull'orario e sulle modalita' organizzative rivolgersi presso la sede Cai di Moncalieri entro il mercoledi' precedente CAI di Moncalieri 331-3492048 - lunedi' 18-19, mercoledi' 21-23 - www.caimoncalieri.it

Domenica 2 ottobre - Camminata autunnale sulle colline di San Raffaele Cimena. Il Gruppo Sentieri della Pro Loco di San Raffaele Cimena propone la camminata dell'intera giornata, con ritrovo e partenza alle ore 9.30' dal Municipio di San Raffaele-Piana; percorso: Via Rivalta, Val Baudana, Val Mercandone, Raccone, San Grato, La Crosa, Tetti Fernetto, Via Casassa, Villa Coli, Tetti Dematteis, Piana. Pranzo al sacco lungo il percorso; iscrizione alla partenza, quota di partecipazione 2 euro. Info: 011.9811409 (Giovanni), 011.9811215 (Antonio), e-mail: giovanangela@libero.it

Domenica 2 ottobre - Camminata ad anello sulle colline tra i vigneti e i coltivi di Baldissero T.se. Comune di Baldissero, ASDBaldissero, Gruppo sentieri, Fidas, Gruppo Alpini di Baldissero, organizzano la camminata nell'ambito della Sagra dell'uva e del Vino Cari che si ripete ogni prima domenica d'ottobre. Ritrovo ore 9,00 Piazza 4 Novembre; rientro previsto ore 12,30 al centro della Sagra; padiglione gastronomico presso Salone San Giuliano a cura di ASDBaldissero. (info 3485529621 Carlo). Contatti; carlitero.mantovani@gmail.com 3477923429, bruno.tod@alice.it 3293178962.

Domenica 2 ottobre - Camminando tra i colori dell'autunno. - La Pro Loco di Sciolze organizza una passeggiata con ritrovo ore 9.30' presso la cappella del Fagnour, con possibilita' di parcheggio nel vicino piazzale del cimitero di Sciolze. Percorso ad anello partendo dal colle del Fagnour, verso la sella La Rezza, quindi Cascina Ortolanda. Si prosegue con la visita guidata alla ex "Cava del calcare" di Gassino, si scende poi per Bussolino in direzione Garavaglia, Tetti Sacchero e rientro

al Fagnour. Durata del percorso: 4 h. Pranzo al sacco. Rientro previsto per le ore 16.30'. Abbigliamento e calzature adeguati. Quota di partecipazione: 2 euro. In caso di pioggia l'attività proposta è annullata. Per informazioni rivolgersi a: Gian Luigi Norese 336 725571, Michaela Wolff 340 9609920, Claudio Manfredotti 333 1013507 oppure mail: prolocosciolze@gmail.com

Sabato 8 e domenica 9 ottobre - Anello Verde. L'Associazione di Promozione Sociale Camminare Lentamente propone, in occasione della Giornata Nazionale del Camminare promossa da FederTrek, un trekking di due giorni (34 km) lungo questo magnifico percorso, realizzato da Pro Natura Torino, che collega parchi fluviali e collinari, aree di grande interesse naturalistico ed importanti emergenze storico-architettoniche del capoluogo piemontese.

Ritrovo al Parco Leopardi in corso Moncalieri 147 a Torino e partenza alle 9. Pranzi liberi. Pernotto e cena a Superga il sabato sera. Quota di partecipazione: da definire. Info ed iscrizioni (entro il 3 ottobre per il pernotto): 349.7210715, 380.6835571, camminarelentamente2@gmail.com, www.camminarelentamente.it.

Domenica 9 ottobre - XXVI edizione della Festa dei Sentieri a Moncalieri. - Il Club Alpino Italiano, Sezione di Moncalieri, con il Patrocinio della Città di Moncalieri, in collaborazione con Pro Natura, Pro Loco di Revigliasco, Coordinamento Sentieri Collinari, Club Alpino di Trofarello, Trekking Italia invita a questa tradizionale Festa dei Sentieri. I gruppi di escursionisti si incontreranno in località Rocciamelone (collina moncalierese). Dopo il pranzo al sacco, nel pomeriggio si svolgerà la festa campestre, con distribuzione di torte, castagne, vin brulé, musica e balli. Ritrovo per il gruppo di Moncalieri alle ore 8.30 in Piazza Sagna a Revigliasco. Partenza ore 9.00; la camminata prevede di raggiungere per i sentieri della Collina moncalierese, la Borgata Rocciamelone. Dopo la festa gli escursionisti saranno accompagnati al punto di partenza. Per informazioni: CAL di Moncalieri 331-3492048 – lunedì 18-19, mercoledì 21-23 – www.caimoncalieri.it.

Domenica 9 Ottobre - Partecipazione alla XXVI edizione della Festa dei Sentieri - Ritrovo per il gruppo di Torino, con **Pro Natura Torino e Trekking Italia:** Passerella sul Po C.so Moncalieri 400, ore 8.30'. Ritorno: Passerella sul Po per le ore 18.30' circa. Percorso di andata per il Gruppo di Torino: salita sulla dorsale collinare per incontrare il Gruppo CAL di Moncalieri con cui discendere il versante sud fino alla Borgata Rocciamelone dove avrà luogo la festa. Percorso di ritorno del Gruppo di Torino: Str. S. Brigida, Str. Moncalvo, Val Sappone. Per il gruppo di Torino: informazioni 011.5096618 Quota di iscrizione e assicurazione 3 euro alla partenza.

Domenica 9 ottobre - Giornata Nazionale del Camminare - Grande Traversata dell'Alto Astigiano sui sentieri di Don Bosco (Vezzolano - Castelnuovo don Bosco - Mondonio - Colle Don Bosco). Appuntamento al Colle don Bosco, parcheggio della Basilica, entro le 8.30. Si raggiunge in bus il piazzale della Canonica di Vezzolano. Partenza da Vezzolano alle 9. Arrivo a Sant'Eusebio, Castelnuovo Don Bosco intorno alle 11, a Mondonio intorno alle 13. Sosta per pranzo al sacco, degustazione vini tipici e visita al borgo. Partenza da Mondonio ore 15. Arrivo alle 16.30 al Colle don Bosco. Chiusura della manifestazione ore 17 circa.

La camminata non presenta difficoltà particolari, si tratta in ogni caso di un percorso di circa 6 ore complessive in massima parte su sentieri e strade rurali, si raccomandano quindi abiti e scarpe idonei e si consiglia la partecipazione a persone sufficientemente allenate.

E' richiesta la prenotazione entro Giovedì 6 Ottobre, preferibilmente per e-mail all'indirizzo info@lacabalesta.it oppure telefonando allo 011.9872463 (segreteria telefonica). Si chiede ai partecipanti un contributo di euro 6 per il percorso in bus. In caso di maltempo la camminata verrà sospesa, con comunicazione entro venerdì 7. Qualora non si raggiungesse un numero sufficiente di prenotazioni per l'impegno del bus, si proporrà un percorso alternativo ad anello.



Domenica 9 ottobre - GARA PODISTICA PALIO DELLE ASSOCIAZIONI 2016 a cura del Comune di Pino Torinese in concomitanza con la Festa d'Autunno organizzata dal Centro Tosco di Valle Ceppi: ore 9.00 ritrovo presso piazzale Boglione, ore 9.45 partenza della gara; percorso di 5 km. Informazioni e prenotazioni presso il Comune: 011.8117262.

Domenica 16 ottobre - In marcia con i Cacciatori delle Alpi. - Gli Amici dei Sentieri e il Comune di Brozolo, in collaborazione con la FIASP, organizzano una camminata ludico-motoria aperta a tutti, su sentieri collinari in prevalenza sterrati, della lunghezza di 3, 7, 10, 15 km; partenza tra le ore 8.00 e le 9.30' da Piazza Radicati e ritorno al punto di partenza. Quota di iscrizione euro 2,50 tesserati FIASP, euro 3 non tesserati. Per informazioni: tel 342 0000896, e-mail: amicideisentieri@gmail.com, pagina FB

Domenica 23 ottobre - Camminata pomeridiana sulle colline tra Castiglione e Gassino - L'A.S.S.O., il Gruppo Sentieri di Gassino e l'Associazione Turistica Pro Loco di Gassino propongono questa camminata autunnale con ritrovo alle 13.45' e partenza alle 14 dal parcheggio di Via Caudana a Castiglione. Percorso di circa km. 6, con dislivello max di mt. 230. Ai non soci ASSO e' richiesta una quota/contributo di euro 3 per la manutenzione dei sentieri. Per informazioni tel. 011.9607295 (Sergio), 011.9606893 (Franco), 329 6734631 (Piercarlo), 329.2471451 (Associazione Turistica Pro Loco Gassino), e-mail: assosanmauro@tiscali.it

Domenica 23 ottobre - ANELLO PANORAMICO NEL PARCO DI SUPERGA a cura del gruppo CAI di Pino Torinese. Ore 9 ritrovo presso i parcheggio adiacente alla Piscina Moby Dick (350 m). Percorso: su carrarecce si attraversa la dorsale sud del Montolino per raggiungere la Giassera quindi si raggiunge il luogo in cui vegeta la rara “rol verda” (455m). Si risale la dorsale (515 m) fino al trivio in prossimita’ di Bric Barletta. Su percorso facile perdendo a tratti quota, si apre un panorama esteso fino alle alpi Marittime e prealpi Liguri. Oltrepassato Mont Cervet (555 m) si arriva, nei pressi di Monte Aman (580 m) per poi percorrere il “Sentiero degli Alberi”, fino all’area attrezzata della strada Panoramica (475 m). Si risale a Bric Brunassa e Bric Caross, quindi attraversata la Panoramica si raggiunge la Torre di Montosolo (599 m), punto piu’ alto dell’escursione, dove e’ prevista una sosta per il pranzo al sacco e per chi vuole una visita alla torre stessa. La camminata riprende per via delle Margherite e via delle Rose, si raggiunge il rio di Valle Gola (400 m) e percorrendo un tratto del sentiero “Arcobaleno” si sale alla sorgente di “Marc’Antoni” (425 m). Si oltrepassa Bric Barletta, localita’ Montolino e si rientra al luogo di partenza (ore 16). Dislivello complessivo in salita 560 m ; lunghezza totale 17 km. Riferimenti Andrea Miglioretti 348 7125645.



Domenica 30 ottobre – Camminata mattutina tra boschi e vigneti sulle colline di Cinzano. - L’ Associazione Pro Loco di Cinzano, in occasione della XXI edizione della “Fiera dei vini della Collina di Torino” propone la camminata naturalistica “TRA BOSCHI E VIGNETI”, camminata ad anello per i sentieri della collina della lunghezza di km 5-6, durata ore 2 circa.

Ritrovo ore 9 presso gli impianti sportivi di via Cassina 3, partenza ore 9,30 con Carlo Nosenzo (0119608124); Info: 3387613477, protocollo@comune.cinzano.to.it

Sabato 5 novembre – Birdwatching in riva al Po. - **Trekking Italia** propone una facile escursione aperta a tutti e alle famiglie lungo il Po, all'interno del Parco del Meisino e lungo l'Isolone di Bertolla con la guida di una esperta naturalista. Durata ore 5. Ritrovo alle 8.45' alla chiesa Madonna del Pilone di Corso Casale 195. Partenza ore 9. Munirsi di binocolo. Quota di partecipazione di 3 euro. I **non soci** sono pregati di telefonare entro le ore 12 di giovedì' 3 lasciando i propri dati, compreso C.F. per la copertura assicurativa. Info 011.3248265 www.trekkingitalia.org.

Domenica 6 Novembre - Camminata attorno a Superga tra i colori d'autunno con Pro Natura Torino. Due percorsi: da Sassi a Sassi (15 Km, disl. 550 m), da Superga a Superga (8,5 Km, disl. 150 m) Ritrovi: - Sassi (stazione a valle della dentiera) ore 9.00. Ritorno: Sassi entro ore 17.00 - Superga: ore 10.30 (Basilica) (si puo' salire a Superga con la dentiera delle ore 10.00 o in auto) Percorso: Str. del Cartman, Tetti Bertoglio, Beria Grande, Tetti Rocco (11.15), Bric S. Giacomo, Pranzo al sacco, Bric del Duca, Superga (16.00), Bric Giardin, Bosco Comunita', Pian Gambino, Sassi (17.00). Informazioni: 0115096618. Quota di iscrizione e assicurazione: 3 euro alla partenza.

Domenica 6 novembre – Passeggiata Autunnale delle Scoperte - Tetti, affreschi, forni e pozzi a cura del museo delle contadinerie di Valle Ceppi (Pino T.se) Partenza ore 14 dal piazzale del museo. Percorso: Museo, via Tepice, via Mont Cervet, Briccola, Tetti Tome', S. Michele, Casaverde. Se la stagione lo consente ritorno attraverso i prati. Visita gratuita al museo a cui seguira' merenda offerta dal museo. Info 3332743291 muscovol@gmail.com.

Domenica 6 novembre – Escursione nella Riserva Naturale del Bosco del Vaj. - **L'Associazione Culturale PassoBarbasso** propone una facile escursione aperta a tutti, per ammirare da vicino i colori autunnali della collina avvolti nella splendida cornice dell'arco alpino e l'impressionante "Ro'c 'd Caval". Il percorso della durata di circa 4 ore si svolge prevalentemente su strade sterrate per circa 10 km; dislivello salita 229 e discesa 342 m. Pranzo al sacco a meta' percorso. Ritrovo alle 9.00' nel Comune di Castagneto Po c/o la Sede Ente Parco Naturale della Collina Torinese. Partenza ore 9.15. Quota di partecipazione per i non soci da definire. Info ed iscrizioni entro il 4 novembre: 349.6989964 oppure tramite il sito www.passobarbasso.it

Sabato 19 novembre - "4 Passi" dal Ponte Sassi a San Mauro, con Pro Natura Torino. - Passeggiata di circa 2 ore sulle sponde del Po, km 6. Ritrovo al ponte lato collina alle ore 14,30 munirsi di biglietto per bus suburbano per il ritorno. Contributo di partecipazione euro 3, comprensivi di assicurazione contro infortuni. Prenotazione telefonica obbligatoria nella settimana precedente. Info: 011 5096618 al pomeriggio dalle ore 14 alle 19.

Sabato 10 dicembre – "4 Passi" dal Ponte Regina Margherita al Parco Colletta, con Pro Natura Torino - Passeggiata di circa 2 ore sulle sponde del Po e della Dora Riparia km 5,50. Ritrovo al ponte lato corso Regina alle ore 14.30. Contributo di partecipazione euro 3, comprensivi di assicurazione contro infortuni. Prenotazione

telefonica obbligatoria nella settimana precedente. Info: 011 5096618 al pomeriggio dalle ore 14 alle 19.

Domenica 11 dicembre – Decorazioni Natalizie Ecologiche (in collaborazione con Bric Tour) Ore 14.30 appuntamento in P.za Sagna a Revigliasco di Moncalieri. Nel rispetto della natura si potrà raccogliere, durante una breve passeggiata nei boschi, quanto è necessario per realizzare decorazioni natalizie: segnaposti, centro tavola e ghirlande naturali. Al rientro in sede Pro Loco si può iniziare a confezionare gli anzidetti decori natalizi sotto la guida e con l'aiuto di un'esperta dimostratrice. Ore 17.30 saluti finali sorseggiando una tisana ed il primo panettone.



Pubblicazione stampata dall'Ente Parco del Po e della Collina Torinese
Con il contributo della ditta Sand e del consorzio Terre dei Santi

Testi a cura delle associazioni e dei componenti il coordinamento del Cammino delle Colline del Po.


Coordinamento redazione finale: Bruno Fattori, Dino Genovese, Mario Orsi, Ippolito Ostellino.

Impaginazione: Andrea Miola - Ufficio Promozione dell'Ente Parco.

Fotografie: Dino Genovese, Andrea Miola, Fabrizio Nobili, Ippolito Ostellino, ditta Sand, ditta Terre dei Santi.

Stampa: Centrocopie, Torino, dicembre 2015.

soluzioni per parchi e aree verdi



www.sand-italia.com | tel. 338.597.8327

La Cantina tra le Colline

dal 1953



*Area verde
Degustazioni
Visite guidate*

Cantina Terre dei Santi Via San Giovanni, 6 - Castelnuovo Don Bosco (AT)
Tel. 011 9876117 - info@terredeisanti.it